

Παραλία Μυλοπότα  
Mylopotas Beach

Παραλία Κλήμα  
Klima Beach

3.5km

1hr & 20mins

9%

Μέτρια-Moderate

Διαδρομή-Route 4

## Σύντομη Περιγραφή

















Η γραμμική αυτή διαδρομή (θα χρειαστεί να επιστρέψετε στην αφετηρία σας μέσω της ίδιας διαδρομής, επομένως υπολογίστε το διπλάσιο χρόνο και χιλιόμετρα) ενώνει την πολυσύχναστη παραλία του Μυλοπότα με την ήσυχη παραλία του Κλήματος. Επίσης, μπορείτε να κάνετε μία μικρή παράκαμψη και να επισκεφθείτε την παραλία Σαπουνόχωμα. Το ειδικό ενδιαφέρον αυτής της διαδρομής δεν είναι μόνο οι ήσυχες και εντυπωσιακής φυσικής ομορφιάς παραλίες. Κατά την περιήγησή σας θα θαυμάσετε το αποκαλυπτικό τοπίο γεωλογικής κληρονομιάς, το οποίο αποτελεί ένα εργαστήριο απεικόνισης των διαδικασιών μεταμόρφωσης των πετρωμάτων. Παρατηρείστε τα αποτελέσματα της έντασης των δυνάμεων της Γης και των υψηλών θερμοκρασιών στη ροή των γεωλογικών σχηματισμών. Και για εσάς που θέλετε να μάθετε και τα ονόματα τους είναι Οφθαλμογενέσιοι και Λευκογρανίτες!

## Χρήσιμες Πληροφορίες

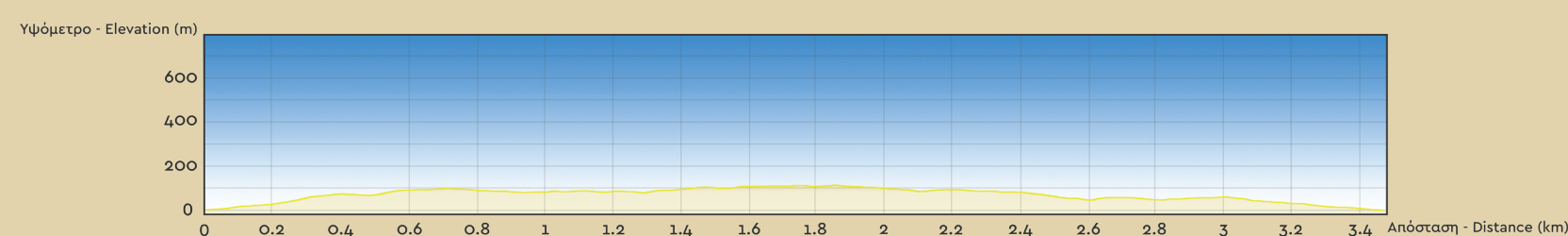
Οι περιηγήσεις στην Ίο θα σας αποκαλύψουν τη φυσική και την πολιτιστική κληρονομιά του νησιού. Υπενθυμίζεται ότι η χρήση του Περιηγητικού Δικτύου γίνεται με δική σας ευθύνη και παρακαλείσθε να τηρείτε τους κανόνες σεβασμού της φύσης!



### Υπόμνημα - Key

	Οικισμός - Village		Εκκλησία - Church		Χωματόδρομος - Dirt road		Φράγμα - Dam		Διαδρομή - Route 4
	Στάση - Bus stop		Γεωμορφές - Geological formations		Ασφαλτόδρομος - Main road		Αφετηρία - Starting point		Χωματόδρομος
	Παραλία - Beach		Θέση θέας - View point		Ισούψεις καμπύλες - Contours (100 m)		Άσφαλτος		Χειμαρρός - Stream
	Ξωκλήσι - Chapel								

### Υψομετρικό Προφίλ - Elevation Profile



## Short Description

This linear route (you will need to return back to your starting point through the same route, so it takes twice the time and kilometers) connects the crowded Mylopotas Beach to the peaceful Beach of Klima. You can also make a short detour and visit Sapounochoma Beach. The special interest of this route focuses not only on the natural beauty and calmness of those beaches but also on the revealing landscape of the island's geological heritage, which is a natural laboratory depicting the metamorphic processes on rocks. Observe the effects of the strain due to the Earth's pressure and high temperature on the structure of the geological formations. And for those who want to enrich their knowledge the names of the rocks are Augen gneiss and Leucogranites!

## Useful Information

The hiking network of Ios will help you discover the natural and cultural heritage of the island. It is reminded that you are hiking at your own responsibility. Please respect the hiking ethics!

